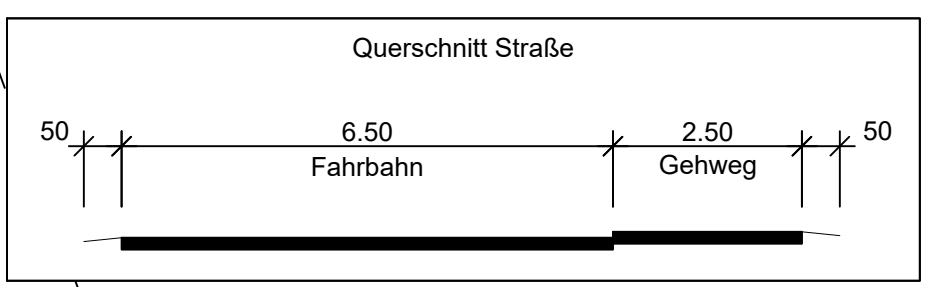
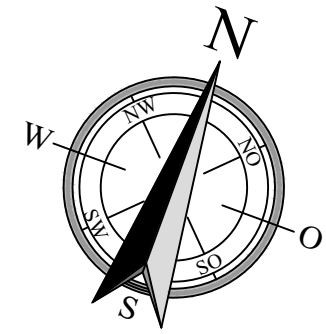


Lageplan 2



Zeichenerklärung

- Planung:
- Fahrbahn Asphalt
 - Parkflächen/Insel Betonsteinpflaster
 - Grünflächen
 - Bankett
 - Gehweg Betonsteinpflaster
 - Geh- und Radweg Asphalt
 - Einschnittsböschung
 - Dammböschung
 - freizuhaltendes Sichtfeld
- Neigungsbrechpunkt
mit Angabe von Gefälle (-) und Steigung (+) in Prozent, Länge der Gefälle-(Steigungs-) Strecke, Station Halbmesser und Bogenstichmass
- Hochpunkt
 - Tiefpunkt
 - Querneigung
- Anlage 4

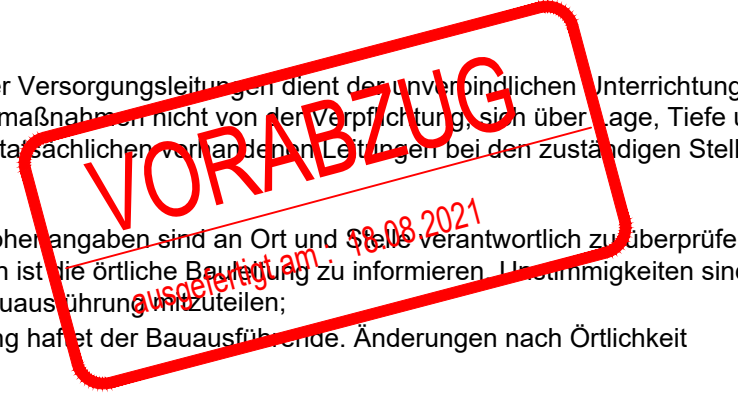
- Bestandsleitungen:
- vorh. Mischwasserkanal
 - vorh. Ltg. Trinkwasser
 - vorh. Ltg. Strom Niederspannung
 - vorh. Ltg. Strom Mittelspannung
 - vorh. Ltg. Strom Mittelspannung Freileitung
 - vorh. Ltg. Strom stillgelegt
 - vorh. Ltg. Beleuchtung stillgelegt
 - vorh. Ltg. Beleuchtung
 - vorh. Ltg. Gas Mitteldruck
 - vorh. Ltg. Unyimedia Kabel NRW GmbH/Service GmbH & CO KG
 - vorh. Ltg. Telekom
 - vorh. Ltg. Vodafone

Bestandsvermessung:
Lagebezug: ETRS89_UTM32
Höhenbezug: NHN

Legende - Bestand:

— — — — — Gemarkungsgrenze	⊗ Kanaldeckel	⚠ Verkehrsschild	○ Stromkasten	▭ VS Straßenname
- - - - - Flurgrenze	⊠ Straßeneinlauf	⊕ Schieber Gas	● Leitungsmast	⊠ VS Hinweistafel
— — — — — Flurstücksgrenze	⊙ Hydrant	● Poller	⌒ Bank	⚡ Blitz
— — — — — Hecke	⌘ Beleuchtung	⊖ Schieber Wasser	⊙ Baum	
— — — — — Zaun				

Hinweis:
Die Eintragung der Versorgungsleitungen dient der Unverbindlichen Unterrichtung und entbindet bei Baumaßnahmen nicht von der Verpflichtung, sich über Lage, Tiefe und Vollständigkeit der tatsächlichen vorhandenen Leitungen bei den zuständigen Stellen zu erkundigen.
Alle Maße und Höhenangaben sind an Ort und Stelle verantwortlich zu überprüfen. Bei Abweichungen ist die örtliche Bauleitung zu informieren. Unklarheiten sind der Bauleitung vor Bauausführung mitzuteilen.
Bei Nichtbeachtung haftet der Bauausführende. Änderungen nach Örtlichkeit vorbehalten.



Vorplanung

GEWECKE UND PARTNER		
Beratende Ingenieure GmbH		
Hauptstraße 1 B · 53797 Lohmar · Tel.: 02246/9211-0 · Fax: 02246/9211-88		
Auftraggeber:	Stadt Lohmar	bearb. 18.08.2021 CcA
Benennung: Erschließungsplanung in Lohmar-Birk	Straßenplanung	gepr.:
	Lageplan 2	Maßstab: 1:250
		Zeichnungs-Nr: 041/124-005-21-2