






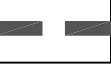




LEGENDE

Planung (Naturraum 5)

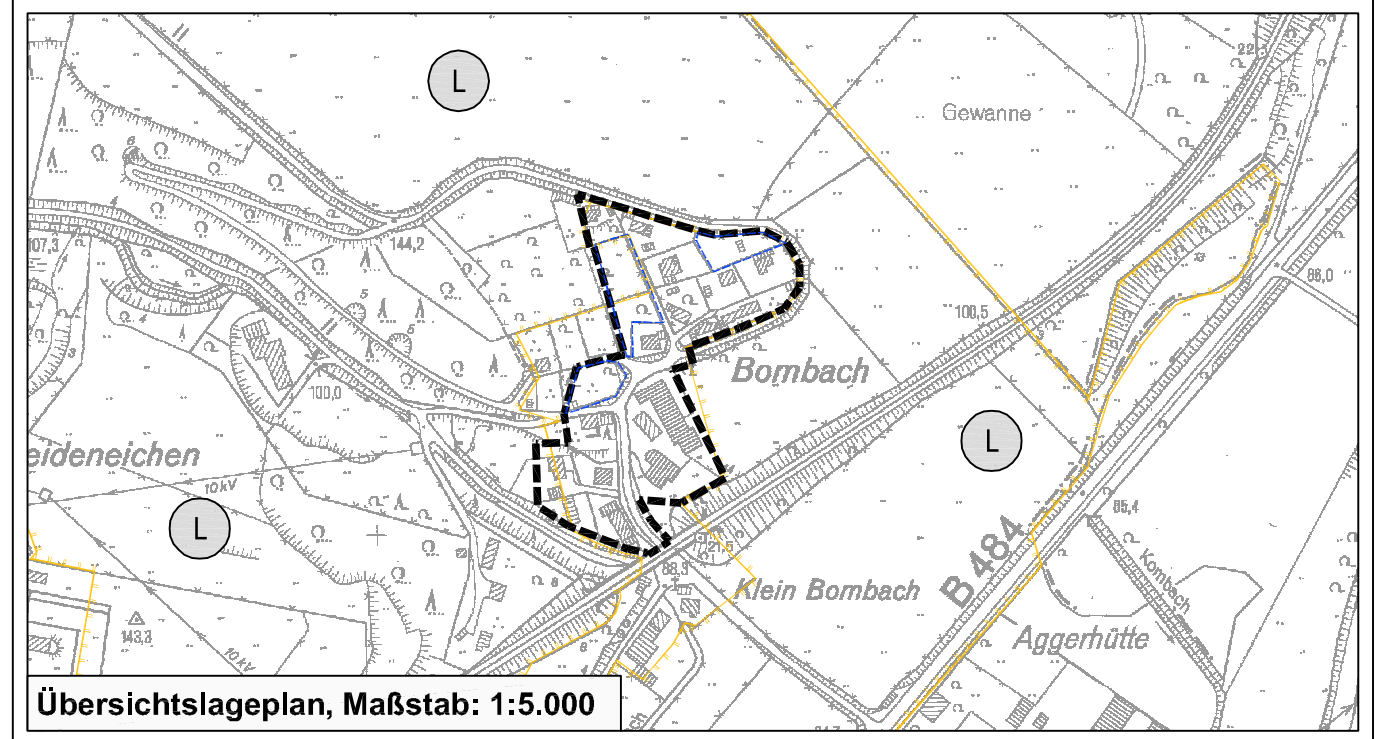
-  BB1 Gebüsch, Einzelsträucher mit überwiegend standorttypischen Gehölzen, BW 16
-  BD72 Baumheckenartige Gehölzstreifen an Straßen, überwiegend standorttypische Gehölze, mittleres Baumholz, BW 16
-  BF32 Baumreihe, Baumgruppe, Einzelbäume, standorttypisch, mittleres Baumholz, BW 15
-  BF53 Obstbäume mit starkem Baumholz, BW 16
-  HH7 Grasfluren an Böschungen, Straßen- und Wegrändern, BW 14
-  HY1 Straßen-, Wege-, Platz- und Gebäudeflächen, versiegelt, BW 0
-  30% HY1 Straßen-, Wege-, Platz-, Gebäudeflächen, versiegelt, BW 0
70% HJ5 Gärten mit geringem Gehölzbestand, BW 7

Sonstige Planzeichen

-  Grenze Außenbereichssatzung Bombach
-  neu zu bebauende Grundstücke innerhalb der Außenbereichssatzung Bombach
-  Baugrenze der neu zu bauenden Häuser

Schutzgebietsausweisungen

-   Landschaftsschutzgebiet
nachrichtlich übernommen aus dem Landschaftsplan Nr. 10 'Naafachtal'



STADT LOHMAR

LANDSCHAFTSPFLERISCHER FACHBEITRAG
AUSSENBEREICHSSATZUNG ORTSLAGE LOHMAR-BOMBACH

MASSNAHMENPLAN
Maßstab: 1 : 500 Datum: 07. November 2013
Plan Nr.: 2 Bearbeitet: M. Kreutzberg

INGENIEURBÜRO
FÜR GARTEN- UND LANDSCHAFTSPLANUNG
I. RIETMANN
SIEGBURGER STR. 243a, 53639 KÖNIGSWINTER - UTHWEILER,
TEL. 0 22 44 / 91 26 26, FAX. 91 26 27
E-Mail: info@buero-riemann.de

Plangrundlage: Stadt Lohmar
Diese Zeichnung und die darin enthaltenen Daten sind Eigentum des Ing.-Büro Ingrid Rietmann. Kein Teil dieser Zeichnung darf in irgendeiner Form (Druck, Fotokopie, Mikrofilm oder einem anderen Verfahren) ohne schriftliche Genehmigung des Ing.-Büro Ingrid Rietmann reproduziert, an Dritte weitergegeben oder unter Verwendung elektronischer Systeme verarbeitet, vervielfältigt oder verbreitet werden.
Copyright 2013 ©